

Usługi Geodezyjne  
Henryk Ostrowski  
Lublin, ul. Paganini'ego 4/139  
Nr Upr. Geod. 3973/86, NIP 712-105-60-03

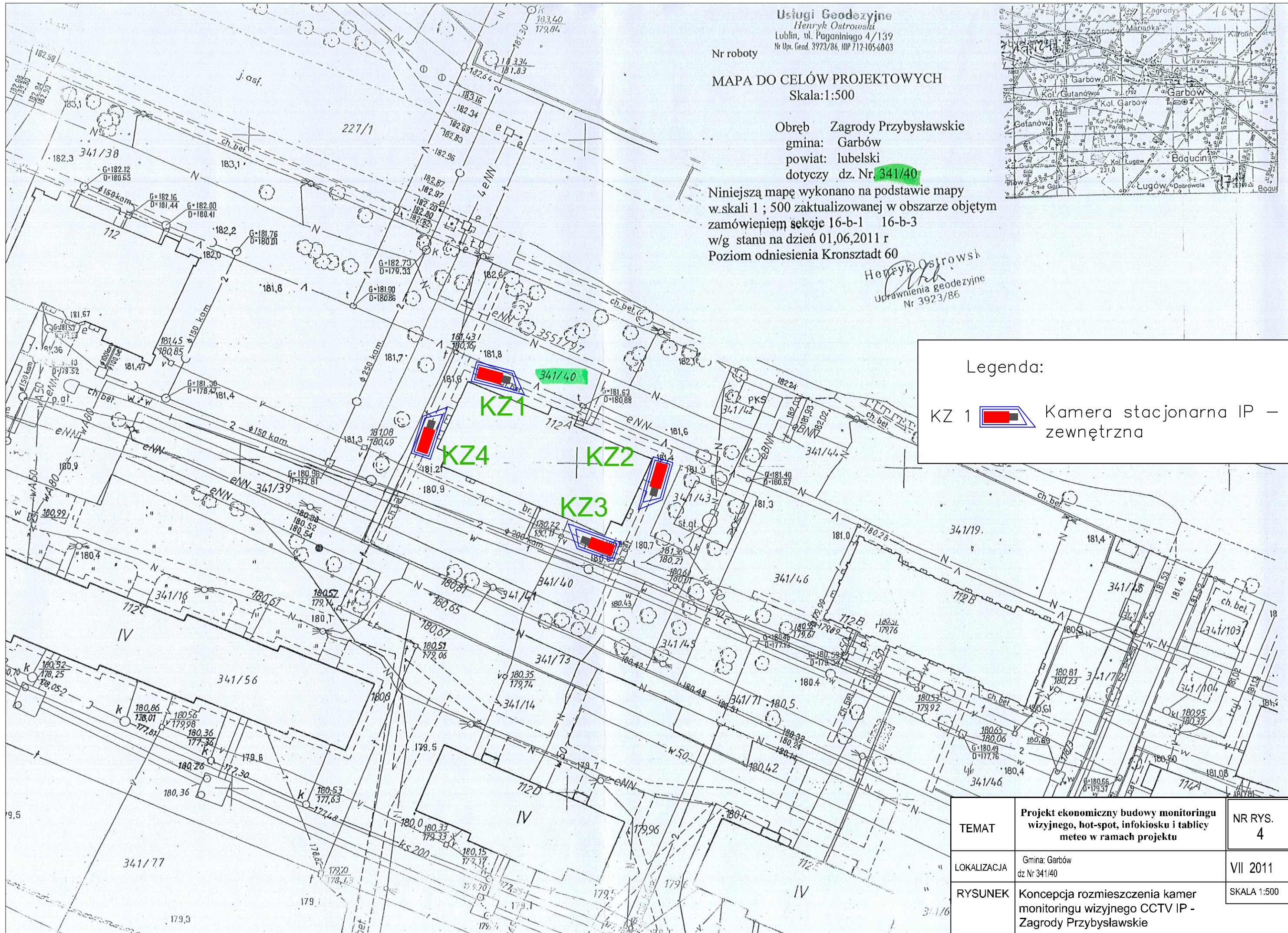
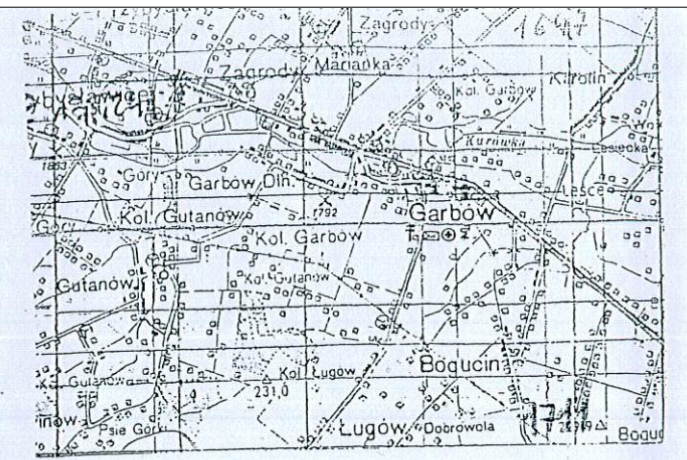
Nr roboty

MAPA DO CEŁÓW PROJEKTOWYCH  
Skala: 1:500


Obręb Zagrody Przybysławskie  
gmina: Garbów  
powiat: lubelski  
dotyczy dz. Nr. 341/40

Niniejszą mapę wykonano na podstawie mapy  
w skali 1 : 500 zaktualizowanej w obszarze objętym  
zamówieniem sekcje 16-b-1 16-b-3  
w/g stanu na dzień 01,06,2011 r  
Poziom odniesienia Kronsztadt 60

Henryk Ostrowski  
Uprawnienia geodezyjne  
Nr 3923/86



Legenda:

KZ 1  Kamera stacjonarna IP – zewnętrzna

TEMAT	Projekt ekonomiczny budowy monitoringu wizyjnego, hot-spot, infokiosku i tablicy meteo w ramach projektu	NR RYS. 4
LOKALIZACJA	Gmina: Garbów dz Nr 341/40	VII 2011
RYSUNEK	Koncepcja rozmieszczenia kamer monitoringu wizyjnego CCTV IP - Zagrody Przybysławskie	SKALA 1:500